INQUADRAMENTO CATASTALE

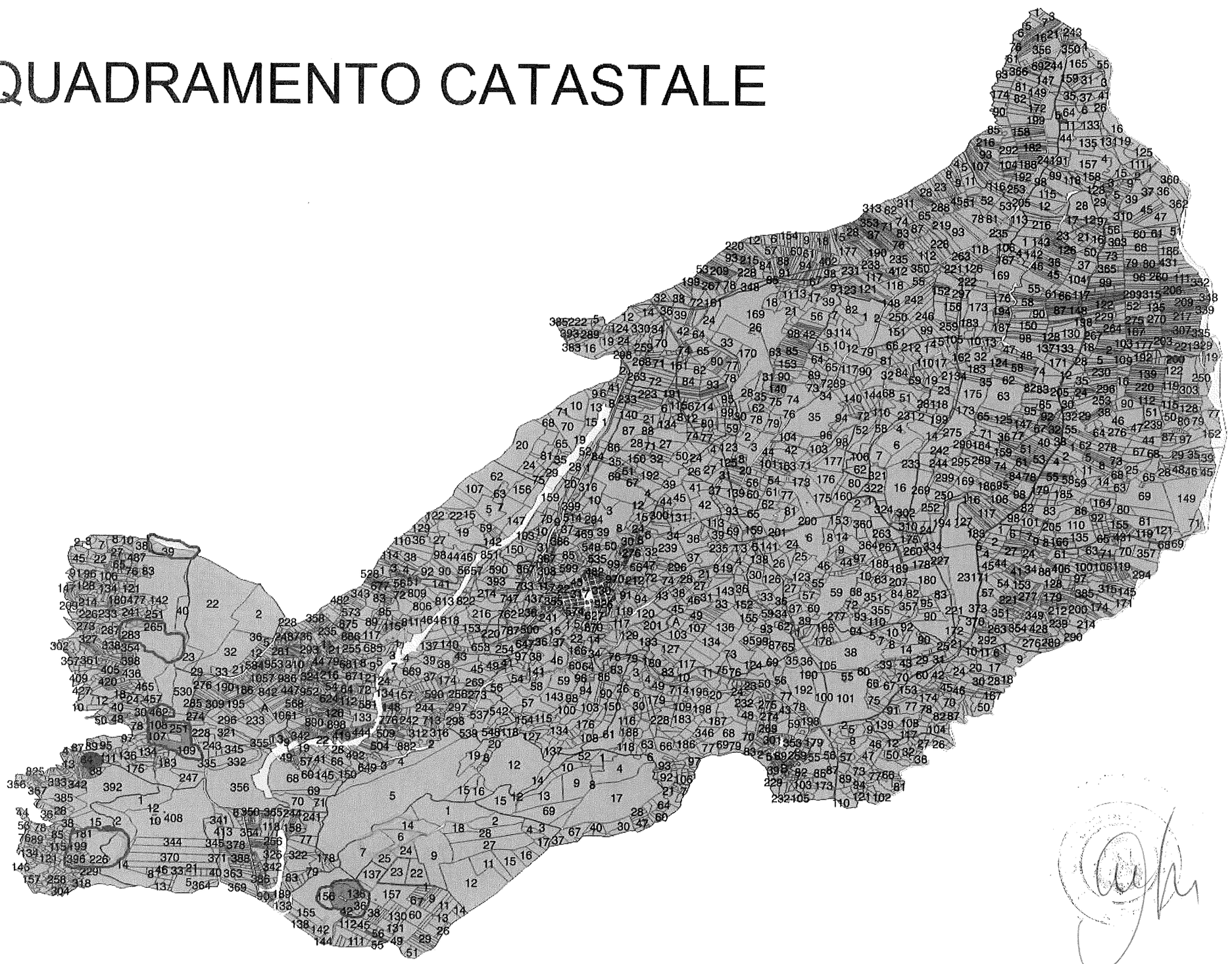

LEGENDA
Comune di Gioia Tauro
Comune di Oppido Mamertina

COMUNE DI SEMINARA

Città Metropolitana di Reggio Calabria

"CATASTO COMUNALE DELLE AREE PERCORSE DAL FUOCO"
(CATASTO INCENDI)

LEGGE n. 353 del 21 NOVEMBRE 2000 e ss.mm.ii.

"LEGGE QUADRO IN MATERIA DI INCENDI BOSCHIVI"

ALLEGATI

- *Relazione*
- *Tav. Inquadramento Generale 1:10.000*
- *Tav. Inquadramento Catastale 1:4.000*
- *Elenco Incendi*
- *Catasto Incendi*

Seminara, lì

RELAZIONE

1.0 PREMESSA

E' inaccettabile constatare ogni anno come, nel periodo estivo, vengano distrutti migliaia di ettari di boschi con un danno ambientale e patrimoniale incalcolabile a carico della collettività e frutto di comportamenti superficiali o più spesso di azioni per il raggiungimento di secondi fini.

Un fenomeno in grado di suscitare un considerevole allarme sociale e sul quale vanno a pesare i notevoli costi per finanziare le azioni di salvaguardia e prevenzione prima e di intervento successivamente.

Una delle cause "storiche" degli incendi è da ricondursi sicuramente allo sfruttamento dei suoli, un bosco andato in fumo poteva diventare, l'anno successivo, un terreno edificabile o pascolo per le greggi o altro ancora.

Questo fino al 2000 quando, con la Legge 21/11/2000 n.353 "Legge quadro in materia di incendi boschivi", entra in vigore una moderna legislazione in base alla quale le aree interessate da incendi non possono vederne cambiata la destinazione d'uso per un lungo periodo ben definito che, di fatto, rende o meglio dovrebbe rendere vane le aspettative di ordine speculativo.

La Regione Calabria, nel riconoscere il patrimonio boschivo come bene di fondamentale importanza sia ambientale che produttivo, ha emanato una serie di norme mirate alla corretta gestione di questo patrimonio, in particolare: LR 12 ottobre 2012, n. 45 "Gestione, tutela e valorizzazione del patrimonio forestale regionale", "Prescrizioni di Massima e di Polizia Forestale" (Norme regionali di salvaguardia-Vincolo idrogeologico e tagli boschivi); ed ancora provvede, secondo quanto disposto dalla citata Legge n.353/2000, alla formazione del piano pluriennale di previsione, prevenzione e lotta attiva degli incendi boschivi definito come Piano AIB.

Il piano regionale, finalizzato alla conservazione dell'intero territorio boschivo, programma l'insieme delle attività di previsione e prevenzione degli incendi che consistono principalmente nell'individuazione delle aree e dei periodi ad alto indice di pericolosità, nell'attuazione degli interventi utili al fine della protezione e del contenimento dei danni conseguenti e nella redazione della cartografia necessaria per l'individuazione delle aree percorse dal fuoco.

Nell'ambito della pianificazione AIB, tutti gli Enti Locali competenti sono tenuti a svolgere attività di previsione, prevenzione e lotta attiva contro gli incendi boschivi. In particolare i Comuni hanno il compito di censire con apposito catasto aggiornato annualmente, le aree percorse dal fuoco.

Le linee guida della Pianificazione Regionale prevedono, quindi, l'individuazione delle aree percorse da incendio, anche ai fini degli adempimenti previsti dall'art. 10 della Legge 353/2000.

2.0 NORMATIVA DI RIFERIMENTO

L'art. 10, comma 2 della Legge 21 Novembre 2000, n. 353, stabilisce che i Comuni provvedano a censire tramite il ***Catasto Incendi***, i soprassuoli già percorsi dal fuoco nell'ultimo quinquennio, avvalendosi anche dei rilievi effettuati da parte dell'*Arma dei Carabinieri - Comando Unità per la Tutela Forestale, Ambientale e Agroalimentare* (già Corpo Forestale dello Stato). Il Catasto Incendi deve essere aggiornato ogni anno.

I Comuni devono pertanto provvedere ad elaborare delle planimetrie, riferite all'intero territorio di competenza, indicando le aree interessate dagli incendi e formando degli appositi elenchi nei quali sia possibile rilevare gli estremi catastali delle medesime aree.

L'elenco dei predetti soprassuoli, insieme alle planimetrie, deve essere pubblicato all'Albo Pretorio comunale per trenta giorni, per eventuali osservazioni. Decorso tale termine i Comuni valutano le osservazioni presentate dai cittadini e approvano gli elenchi e le planimetrie definitive, entro il termine dei 60 giorni successivi.

L'art. 10, comma 1 della citata Legge, inoltre prevede che *nelle zone boscate e nei pascoli i cui soprassuoli siano stati percorsi dal fuoco,* si applichino i seguenti vincoli temporali:

✓ ***Vincolo quindicennale***

Si tratta di un vincolo di destinazione temporale che impone il mantenimento della destinazione d'uso preesistente all'incendio impedendone la modifica. In tali aree è consentita la realizzazione solamente di opere pubbliche che si rendano necessarie per la salvaguardia della pubblica incolumità e dell'ambiente.
Risulta necessario inserire sulle aree predette un vincolo esplicito da trasferire in tutti gli atti di compravendita stipulati entro quindici anni dall'evento.

✓ ***Vincolo decennale***

E' vietata la realizzazione di edifici nonché di strutture e infrastrutture finalizzate ad insediamenti civili ed attività produttive, fatti salvi i casi in cui per detta realizzazione siano stati già rilasciati atti autorizzativi comunali in data precedente l'incendio sulla base degli strumenti urbanistici vigenti a tale data.
In tali aree è fatto divieto di pascolo e di caccia per dieci anni, limitatamente ai soprassuoli delle zone boscate percorsi dal fuoco.

✓ ***Vincoli quinquennali***

Sulle medesime aree è altresì vietato lo svolgimento di attività di rimboschimento e di ingegneria ambientale sostenute con risorse finanziarie pubbliche, salvo il caso di specifica autorizzazione concessa o dal Ministro dell'ambiente, per le aree naturali protette statali, o dalla regione competente, negli altri casi, o per documentate situazioni di dissesto idrogeologico o per particolari situazioni in cui sia urgente un intervento di tutela su particolari valori ambientali e paesaggistici.

E' utile ricordare come, a seguito dei gravi incendi che hanno colpito l'Italia meridionale, nei primi anni 2000, il Presidente del Consiglio dei Ministri abbia dichiarato (*27 Luglio 2007*) lo stato di emergenza, cui ha fatto seguito un'ordinanza (*O.P.C.M. n. 3606 del 28 agosto 2007*) con la quale ha nominato il Capo del Dipartimento della Protezione Civile, quale Commissario delegato per il superamento del contesto emergenziale nelle Regioni Lazio, Campania, Calabria, Puglia e Sicilia.

Per risolvere il "*problema*" delle risorse (p*er realizzare il Catasto Incendi infatti servono risorse, uomini e mezzi di cui gli Enti Locali non sempre dispongono*) ha stabilito che per la realizzazione del ***Catasto Incendi*** i Comuni *possono* avvalersi del lavoro di chi questo compito lo svolge abitualmente per motivi istituzionali, vale a dire l'*Arma dei Carabinieri - Comando Unità per la Tutela Forestale, Ambientale e Agroalimentare* (già Corpo Forestale dello Stato) che non solo dispone dei rilievi delle aree ma li mantiene costantemente aggiornati.

Successivamente l'Ordinanza della Presidenza del Consiglio dei Ministri N° 3624 del 22 Ottobre 2007, ha dettato termini temporali per l'adempimento da parte dei Comuni dell'obbligo di censire i soprassuoli percorsi da incendi, avvalendosi anche dei rilievi effettuati dall'*Arma dei Carabinieri - Comando Unità per la Tutela Forestale, Ambientale e Agroalimentare* (già Corpo Forestale dello Stato) e certificati dalla Regione.

CENNI SULLA RILEVAZIONE DELLE AREE FORESTALI PERCORSE DAL FUOCO

✓ ***Definizione di Bosco.***

Con l'entrata in vigore del D.Lgs. 18.05.2001, n. 227 (Orientamento e modernizzazione del settore forestale, a norma dell'articolo 7 della Legge 5 marzo 2001, n° 57), vengono stabilite, all'art. 2 (Definizione di bosco e di arboricoltura da legno), le definizioni di "bosco" applicabili anche ai fini della L. 353/2000. In particolare il comma 2 recita: "Entro dodici mesi dalla data di entrata in vigore del presente Decreto Legislativo le Regioni stabiliscono per il territorio di loro competenza la definizione di bosco (vedi riquadro) ... (omissis)";

La Regione Calabria con la Legge Regionale 12/10/2012 n° 45 (Gestione, tutela e valorizzazione del patrimonio forestale regionale) all'art.4 (Definizioni) ha stabilito per il territorio di competenza la definizione di bosco:

*Art. 4 (Definizioni): **1.** Agli effetti della presente legge i termini bosco, foresta e selva sono equiparati. **2.** Con la definizione di «bosco» si individuano i terreni coperti da vegetazione forestale arborea, associata o meno a quella arbustiva, di origine naturale o artificiale, in qualsiasi stadio di sviluppo, che abbiano estensione superiore a 2.000 metri quadrati, larghezza media superiore a 20 metri, misurata al piede delle piante di confine e copertura arborea superiore al 20 per cento ai sensi del d.lgs. 227/2001. Non costituiscono interruzione della superficie boscata le infrastrutture e i corsi d'acqua presenti all'interno delle formazioni vegetali di larghezza pari o inferiore a 4 metri, le golene e le rive dei corsi di acqua in fase di colonizzazione arbustiva o arborea. Sulla determinazione dell'estensione e della larghezza minima non influiscono i confini delle singole proprietà. **3.** Ai soli fini statistici, di inventario e monitoraggio è adottata la definizione di bosco usata dall'ISTAT e dal Ministero delle politiche agricole alimentari e forestali per l'Inventario nazionale delle foreste e dei serbatoi forestali di carbonio. **4.** Sono assimilati a bosco: **a)** i fondi gravati dall'obbligo di rimboschimento, per le finalità di difesa idrogeologica del territorio, qualità dell'aria, salvaguardia del patrimonio idrico, conservazione della biodiversità, protezione del paesaggio e dell'ambiente in generale; **b)** le aree forestali temporaneamente prive di copertura arborea e arbustiva a causa di utilizzazioni forestali, avversità biotiche o abiotiche, eventi accidentali e incendi; **c)** le radure d'estensione inferiore a 2.000 metri quadrati che interrompono la continuità del bosco; **d)** i castagneti da frutto abbandonati in fase di rinaturalizzazione; **e)** le sugherete; **f)** gli ericeti; **g)** la macchia mediterranea. **5.** La definizione di bosco di cui ai commi 2 e 4 si applica anche ai fini dell'articolo 142, comma 1, lettera g), del decreto legislativo n. 42 del 2004. **6.** Non sono considerate bosco le Short rotation forestry, le coltivazioni di alberi di natale, i ginestreti, i cisteti, i parchi urbani, i filari di piante, i frutteti e i castagneti da frutto.*

*... (omissis). **13.** Si definiscono boschi di neoformazione i soprassuoli originati per disseminazione spontanea di specie forestali in terreni prima utilizzati a pascolo o in quelli destinati a coltivazioni agrarie, che abbiano estensione e larghezza come indicate al comma 2. Sono considerati boschi di neoformazione anche le formazioni costituite da vegetazione forestale arborea o arbustiva esercitanti una copertura del suolo pari ad almeno il 40%.*

✓ ***Pascolo.***

Il pascolo non è una tipologia di vegetazione, ma una categoria d'uso del terreno, ciò nonostante il termine è comunemente usato come sinonimo di prateria o steppa. Pertanto il "pascolo" in via generale è da ritenersi qualsiasi terreno che produce foraggio utilizzabile direttamente sul posto dal bestiame (pascoli nudi, pascoli cespugliati, pascoli alberati, incolti, ecc.), in contrapposizione con i terreni coltivati per prodotti agricoli. Data la finalità della Legge 353, che tende a scoraggiare l'uso del fuoco come fattore colturale per la ripulitura, rinnovazione e reperimento di nuove aree, anche con sottrazione al bosco e alla macchia, per destinarle al pascolo, è da ritenersi che nella previsione non rientrino i prati-pascolo. Questi, infatti, vengono utilizzati alternativamente, o per periodi successivi, attraverso il pascolamento e la falciatura della vegetazione erbosa, che può essere di origine sia naturale che artificiale, di modo che non risulta funzionale allo stesso modello colturale il ricorso all'uso del fuoco. Rientrano, invece tra i pascoli, i terreni agrari abbandonati sfruttati col pascolamento.

✓ ***Soprassuoli "percorsi dal fuoco".***

Ad azionare i relativi divieti nelle zone boscate e nei pascoli, occorre che i relativi soprassuoli risultino "percorsi" dal fuoco. A tal fine è ininfluente che il fuoco abbia assunto i caratteri dell'incendio vero e proprio: è sufficiente si sia verificato un incendio secondo la definizione data dall'art. 2, L. 353, "Per incendio boschivo si intende un fuoco con suscettività d espandersi su aree boscate, cespugliate o arborate, comprese eventuali strutture e infrastrutture antropizzate poste all'interno delle predette aree, oppure su terreni coltivati o incolti e pascoli limitrofi a dette aree". Non rileva il grado più o meno elevato di intensità del danno (danneggiamento, alterazione o distruzione) o, per quanto ai boschi, si sia trattato di fuochi radenti, di chioma o di massa. Si prescinde dalla dolosità, colposità o accidentalità dell'evento. La stessa mancanza di responsabilità da parte del proprietario, non influisce sul regime delle inibitorie collegate al passaggio del fuoco, in quanto funzione della normativa in commento è la tutela del bosco (parere n° 339/83 emesso dalla Sezione II del Consiglio di Stato, sull'applicazione dell'identico principio contenuto nell'art. 9 dell'abrogata L. 47/75). Non producono effetti sullo stesso concetto di "bosco e pascoli percorsi dal fuoco", la proprietà pubblica o privata dei beni, o l'esistenza sui fondi di regimi vincolistici, o il fatto di essere gravati di uso civico. Nel novero dei soprassuoli "percorsi dal fuoco" non sono evidentemente inclusi i cespugliati e i pascoli interessati da abbruciamenti autorizzati dall'Amministrazione. (...).

In ordine alla definizione del "bordo" dell'incendio ed a maggiore garanzia della inequivocabilità della eventuale assegnazione delle aree perimetrale alle differenti classi di vincolabilità penale e amministrativa, è stato disposto che il rilievo dell'area incendiata venga effettuato dall'*Arma dei Carabinieri - Comando Unità per la Tutela Forestale, Ambientale e Agroalimentare* (già Corpo Forestale dello Stato), sia strumentalmente che non strumentalmente, avendo quale riferimento il limite più interno del bordo dell'incendio e facendo sempre una ricognizione per difetto in caso di situazioni di possibile controversia.

Il procedimento consta di un processo coordinato di individuazione, registrazione e localizzazione delle aree boscate e non boscate percorse e danneggiate dal fuoco, secondo una metodologia imposta a livello nazionale dal coordinamento centrale, ovvero con la rilevazione a terra delle aree percorse da incendio, a supporto delle attività di Polizia giudiziaria condotte dall'*Arma dei Carabinieri - Comando Unità per la Tutela Forestale, Ambientale e Agroalimentare* (già Corpo Forestale dello Stato).

A seguito dell'approvazione della Legge 353/2000 questo strumento è stato applicato al settore degli incendi boschivi per individuare con esattezza le aree percorse dal fuoco ed ogni elemento utile connesso allo specifico reato. L'*Arma dei Carabinieri - Comando Unità per la Tutela Forestale, Ambientale e Agroalimentare* (già Corpo Forestale dello Stato), per l'attività di georeferenziazione utilizza sia strumenti GPS a diversa precisione che le

tecniche topografiche tradizionali. I dati acquisiti vengono elaborati mediante uno specifico programma di gestione delle informazioni geografiche, disponibile presso il Sistema Informativo della Montagna - S.I.M.

La superficie percorsa dal fuoco viene delimitata da un perimetro rappresentato graficamente da una polilinea il più possibile corrispondente al bordo dell'incendio.

I metodi di rilevamento usati dall'*Arma dei Carabinieri - Comando Unità per la Tutela Forestale, Ambientale e Agroalimentare* (già Corpo Forestale dello Stato) sono i seguenti:

- ✓ rilevazione totale strumentale (*distinta in GPS speditivi, GPS di precisione, collimatore collegato a SW di georiferimento, collimatore su piattaforma aerea georiferita*);
- ✓ rilevazione strumentale e fotointerpretazione combinati con successivo riporto a video;
- ✓ rilevazione totale da fotointerpretazione.

Al termine di queste operazioni, il rilievo del perimetro dell'area percorsa dal fuoco diventa un oggetto grafico archiviato in una piattaforma online (*S.I.M.*), che costituisce la base indispensabile per la elaborazione e la redazione di atti successivi e di differente natura giuridica e procedurale.

Il dato informatico viene messo a disposizione dei Comuni per tramite del S.I.M. permettendo di scaricare in formato shapefiles (*nel sistema di riferimento cartografico nazionale Gauss-Boaga*) tutte le geometrie delle aree percorse dal fuoco ed i dati statistici (*schede in formato pdf*) ad esse relazionate con l'individuazione dei siti, data degli eventi, metodologia e strumenti di rilevamento, Uso del suolo e dettaglio delle superfici (*parziali o totali*).

4.0 LE SANZIONI PREVISTE DALLA LEGGE QUADRO 353/2000 SUGLI INCENDI BOSCHIVI

La Legge quadro sugli incendi boschivi prevede una serie di sanzioni per i casi di violazione ai divieti ed alle prescrizioni indicate nella stessa Normativa; in sintesi, le sanzioni previste sono le seguenti:

- ✓ ***Articolo 10, comma 3, prima parte***
  La trasgressione al divieto di pascolo su soprassuoli delle zone boscate percorsi dal fuoco è punita con la sanzione amministrativa, per ogni capo, non inferiore a 30,00 euro e non superiore a 61,00 euro.

- ✓ ***Articolo 10, comma 3, seconda parte***
  La trasgressione al divieto di caccia su soprassuoli delle zone boscate percorsi dal fuoco è punita con la sanzione amministrativa non inferiore a 206,00 euro e non superiore a 413,00 euro.

- ✓ ***Articolo 10, comma 4***
  La trasgressione al divieto di realizzazione di edifici nonché di strutture e infrastrutture finalizzate ad insediamenti civili ed attività produttive su soprassuoli percorsi dal fuoco è punita con la sanzione penale prevista dall'articolo 20, comma 1, lettera c), della Legge n. 47/1985 (arresto fino a due anni e ammenda da un minimo di 15.493,00 euro ad un massimo di 51.645,00 euro).

  Il giudice, nella sentenza di condanna, dispone la demolizione dell'opera ed il ripristino dello stato dei luoghi a spese del responsabile.

- ✓ ***Articolo 10, comma 6***
  La trasgressione ai divieti fissati dai piani annuali predisposti dalle regioni che individuano, nelle aree e nei periodi a rischio di incendio boschivo, tutte le azioni vietate che possono, anche solo potenzialmente determinare l'innesco di incendio è punita con la sanzione amministrativa non inferiore non inferiore a 1.032,00 euro e non superiore a 10.329,00 euro.

Tali sanzioni sono raddoppiate nel caso in cui l'autore dell'illecito appartenga al Corpo nazionale dei Vigili del fuoco, all'*Arma dei Carabinieri - Comando Unità per la Tutela Forestale, Ambientale e Agroalimentare* (già Corpo Forestale dello Stato), ad una organizzazione di volontariato impegnata nelle attività di anti incendi boschivi, alle Forze armate, alle altre Forze di polizia dello Stato, al Servizio forestale regionale ed al Servizio regionale di protezione civile. Nel caso in cui il trasgressore sia un esercente di attività turistiche, oltre alla suindicata sanzione pecuniaria, è disposta anche la revoca della licenza, dell'autorizzazione o del provvedimento amministrativo che consente l'esercizio dell'attività.

****

Le sanzioni previste da altre fonti legislative

- ***Legge forestale (R.D. n.3267/1923) ed il suo regolamento (R.D. n.1126/1926),***
- ***Testo Unico delle Leggi di Pubblica Sicurezza - T.U.L.P.S. (R.D. n.773/1931)***
- ***Articolo 18 della Legge n. 349/1986***

****

5.0 METODOLOGIA DI LAVORO

La norma generale non fornisce chiare indicazioni sui requisiti minimi del ***Catasto Incendi*** e pertanto l'approccio metodologico da utilizzare per la creazione dello stesso è stato lasciato a carico del redattore auspicando l'applicazione puntuale ed approfondita di analisi di carattere tecnico peculiari all'argomentazione trattata.

Inoltre è da sottolineare come la cartografia catastale utilizzata dall'*Arma dei Carabinieri - Comando Unità per la Tutela Forestale, Ambientale e Agroalimentare* (già Corpo Forestale dello Stato), (*messa inizialmente a disposizione dall'Agenzia del Territorio*), nelle zone non interessate da controlli agricoli comunitari può risultare non aggiornata all'attualità oppure non essere digitalizzata (*presenza dei soli centroidi della particella*) pertanto l'elenco delle particelle fornito dall'*Arma dei Carabinieri - Comando Unità per la Tutela Forestale, Ambientale e Agroalimentare* (già Corpo Forestale dello Stato), deve essere considerato indicativo e non esaustivo

In questo quadro, il Comune, sin dal 2006 ha attivato il Geoportale Comunale, piattaforma online nella quale sono confluiti tutta una serie di flussi informativi per la realizzazione di un geodatabase relazionale.

Il sistema permette analisi geospaziali, derivate dall'incrocio di più banche dati relazionate a più supporti cartografici. L'acquisizione dei livelli cartografici avviene nel sistema di riferimento nativo e la trasformazione nei diversi sistemi utilizza grigliati di datum-shift ad altissima precisione forniti dall'IGM. Tale soluzione, in particolare, ha consentito di integrare, con rilevante precisione, la mosaicatura della cartografia catastale (*tenuta aggiornata con cadenza quadrimestrale*) migliorandone la sovrapponibilità con le altre basi o con i livelli tematici che richiedono una lettura del regime proprietario; nella fattispecie il livello di riferimento è quello degli "Incendi" che viene acquisito nel Geoportale nel suo sistema di riferimento nativo Gauss-Boaga (*shapefiles scaricati dal S.I.M.)*

Dalla data di attivazione del Geoportale Comunale ad oggi è stata raccolta una grande quantità di informazioni in ambito territoriale e la stessa piattaforma permette di gestire e aggiornare in modo ordinato e cronologico la totalità delle banche dati trattate con la possibilità di raffinare la qualità dei dati attraverso operazioni di correlazione al territorio e di costruire livelli tematici orientati all'analisi e alla pianificazione.

Infatti il sistema consente di ottenere la destinazione urbanistica di ogni singola particella ricadente nel Territorio Comunale e, ove ricorra, segnalare la superficie della stessa, anche parziale, come area percorsa dal fuoco con il dettaglio dell'Uso (boschivo o pascolativo), la data dell'evento o più eventi e la Località così come codificata dall'*Arma dei Carabinieri - Comando Unità per la Tutela Forestale, Ambientale e Agroalimentare* (già Corpo Forestale dello Stato).

Sulla base di questo modello si è configurata la possibilità di generare nello stesso Geoportale Comunale, il catasto delle aree percorse dal fuoco in linea con quanto previsto dal Piano Regionale di previsione, prevenzione e lotta attiva contro gli incendi boschivi.

In effetti, negli anni, è stato possibile incamerare tutti gli eventi "incendi" relativi alle aree percorse dal fuoco che hanno interessato il territorio comunale sin dal 2004 ed elaborandoli su più livelli informativi.

Il primo livello (**Incendi)** definisce, a prescindere dall'Uso, tutte le aree percorse dal fuoco (*Boschive, Non Boschive e Pascolative*), il secondo livello (**Vincolo Incendi)** è dedicato alle sole aree vincolate ai sensi dalla L. 353/2000 (*Uso boschivo e pascolativo*), il terzo ed ultimo (***Catasto Incendi***) è ottenuto dall'analisi geospaziale tra il livello Vincolo Incendi e la Cartografia Catastale.

La fase successiva ha previsto la formazione di reports dedicati ed in particolare l'**Elenco Incendi**, con il dettaglio per ogni singolo evento dell'anno, del numero degli incendi, della data, della Località, dell'Uso del suolo e delle superfici parziali e totali, il secondo elenco rappresenta invece il vero e proprio ***Catasto Incendi*** con il dettaglio dei dati censuari (s*ez., foglio, mappale e superficie censuaria*) la data e la località dell'evento, l'uso del suolo (*solo boschivo o pascolativo*) i dati metrici/statistici (*superfici parziali e totali delle aree incendiate espresse sia in percentuale che in mq.)* per ogni singola particella catastale (*anche nell'ipotesi che la stessa particella sia stata interessata da più incendi nel corso di più anni).*

Il Comune integra le informazioni del catasto nella propria banca dati e attraverso le applicazioni dedicate alla catalogazione e alla pubblicazione dei dati del Geoportale le rende disponibili ai tecnici e ai cittadini mediante specifici strumenti di consultazione web dedicati alla conoscenza del territorio.

In ultimo, dal Geoportale Comunale è stato possibile esportare le tavole grafiche di corredo, (***Inquadramento generale***) su base catastale e CTR, nelle quali sono cartografate, all'interno del perimetro dell'incendio, le aree il cui uso del suolo è di tipo bosco o di tipo pascolo oggetto di apposizione del vincolo e quelle prive di tale uso per le quali invece non vige nessuna tipologia di vincolo.

Gli elaborati ottenuti, in conformità con la normativa vigente, una volta approvati definitivamente, definiscono nelle aree individuate *(come perimetrate nelle Tavole allegate*) divieti e prescrizioni riguardo alle possibilità di intervento relativamente all'attività venatoria, al pascolo, alle trasformazioni urbanistiche e alla realizzazione di infrastrutture.

Come previsto dalla Legge, il ***Catasto Incendi*** deve essere aggiornato ogni anno e in tale occasione si deve procedere ad eliminare le aree per le quali sono decaduti i vincoli precedentemente imposti ed a integrare quelle percorse da eventuali nuovi incendi.

Per tale motivo, ogni anno si provvederà ad aggiornare gli elenchi e la cartografia in presenza di nuovi eventi così come acquisiti dall'*Arma dei Carabinieri - Comando Unità per la Tutela Forestale, Ambientale e Agroalimentare* (già Corpo Forestale dello Stato).

6.0 PROCEDURA PER L'APPROVAZIONE

Ai sensi dell'articolo 10 comma 2 della Legge 353/2000 gli elaborati del ***Catasto Incendi*** devono essere pubblicati all'albo pretorio per 30 giorni consecutivi, periodo all'interno del quale chiunque può proporre osservazioni. Si è inoltre proceduto a predisporre il servizio di consultazione delle aree percorse dal fuoco sul Geoportale Comunale, dal sito Internet Comunale in libera visione per gli utenti.

Le osservazioni dovranno essere poi analizzate entro i successivi 60 giorni, procedendo infine all'approvazione definitiva del ***Catasto Incendi***.

Seminara

Catasto Incendi



SETTORE TERRITORIO E URBANISTICA – Geoportale Comunale
Via Roma, 67 – 87053 CELICO (CS) - Tel. 0984/435004 - Fax 0984/434414
http://www.comune.celico.cs.it - tecnico@comunedicelico.it - tecnico@pec.comunedicelico.it

CATASTO COMUNALE DELLE AREE PERCORSE DAL FUOCO (Catasto Incendi - L. 353/2000 Art. 10 Com. 2)

Dati Catastali						Dati Incendio							Vincoli (L. 353/2000 Art. 10 Com. 1)		
Comune	Sez.	Foglio	Mappale	Sup. censuaria	Note	Data incendio	Località	Uso del suolo	Perc. incendiata	Sup. incendiata	Perc. incendiata	Sup. incendiata tot.	Scadenza 5 anni	Scadenza 10 anni	Scadenza 15 anni
Celico (CS)		1	9	202.600 mq		09/07/2017	Macchia Cosentino - Spineto	Boschivo	48%	97.248 mq	48%	97.248 mq	Vigente	Vigente	Vigente
Celico (CS)		1	10	590.690 mq		18/09/2007	Ponticello	Boschivo	2,90%	17.130 mq	58,80%	347.326 mq	Scaduto	Scaduto	Vigente
						09/07/2017	Macchia Cosentino - Spineto	Boschivo	55,90%	330.196 mq			Vigente	Vigente	Vigente
Celico (CS)		1	13	400 mq	Particelle Da Allineare	09/07/2017	Macchia Cosentino - Spineto	Boschivo	76,10%	304 mq	76,10%	304 mq	Vigente	Vigente	Vigente
Celico (CS)		1	18	192.850 mq		18/09/2007	Ponticello	Boschivo	3,10%	5.978 mq	3,10%	5.978 mq	Scaduto	Scaduto	Vigente
Celico (CS)		1	63	42.150 mq		18/09/2007	Ponticello	Boschivo	1,90%	801 mq	1,90%	801 mq	Scaduto	Scaduto	Vigente
Celico (CS)		1	88	1.336.252 mq		09/07/2017	Macchia Cosentino - Spineto	Boschivo	1,90%	25.389 mq	1,90%	25.389 mq	Vigente	Vigente	Vigente
Celico (CS)		2	3	1.419.220 mq		18/09/2007	Ponticello	Boschivo	1,90%	26.965 mq	1,90%	26.965 mq	Scaduto	Scaduto	Vigente
Celico (CS)		2	6	506.480 mq		18/09/2007	Ponticello	Boschivo	8,40%	42.544 mq	8,40%	42.544 mq	Scaduto	Scaduto	Vigente
Celico (CS)		2	8	377.960 mq		18/09/2007	Ponticello	Boschivo	15,50%	58.584 mq	15,50%	58.584 mq	Scaduto	Scaduto	Vigente
Celico (CS)		5	1	529.860 mq		08/09/2011	Muzzo	Boschivo	7,30%	38.680 mq	7,30%	38.680 mq	Scaduto	Vigente	Vigente
Celico (CS)		6	1	87.940 mq		17/08/2014	Fiumarella	Boschivo	3,70%	3.254 mq	3,70%	3.254 mq	Vigente	Vigente	Vigente
Celico (CS)		6	4	38.520 mq		07/05/2012	Muzzo	Boschivo	4,60%	1.772 mq	4,60%	1.772 mq	Scaduto	Vigente	Vigente
Celico (CS)		6	147	6.000 mq	Particelle Da Allineare	27/08/2007	Macchia Cosentino - Spineto	Boschivo	3,50%	210 mq	3,50%	210 mq	Scaduto	Scaduto	Vigente
Celico (CS)		6	148	11.313 mq		27/08/2007	Macchia Cosentino - Spineto	Boschivo	10,50%	1.188 mq	10,50%	1.188 mq	Scaduto	Scaduto	Vigente
Celico (CS)		6	149	11.960 mq		27/08/2007	Macchia Cosentino - Spineto	Boschivo	19,20%	2.296 mq	19,20%	2.296 mq	Scaduto	Scaduto	Vigente
Celico (CS)		6	190	196.796 mq		27/08/2007	Macchia Cosentino - Spineto	Boschivo	6,80%	13.382 mq	6,80%	13.382 mq	Scaduto	Scaduto	Vigente
Celico (CS)		6	215	278.985 mq		18/08/2005	Spineto	Boschivo	1%	2.790 mq	1%	2.790 mq	Scaduto	Scaduto	Vigente
Celico (CS)		6	261	185.341 mq	Particelle Da Allineare	28/08/2011	Spineto	Boschivo	25,10%	46.521 mq	46,40%	85.998 mq	Scaduto	Vigente	Vigente
						06/09/2015	Spineto	Boschivo	2,10%	3.892 mq			Vigente	Vigente	Vigente
						07/09/2015	Spineto	Boschivo	19,20%	35.585 mq			Vigente	Vigente	Vigente
Celico (CS)		6	262	30.530 mq		28/08/2011	Spineto	Boschivo	1,10%	336 mq	6,80%	2.076 mq	Scaduto	Vigente	Vigente
						06/09/2015	Spineto	Boschivo	1,30%	397 mq			Vigente	Vigente	Vigente
						07/09/2015	Spineto	Boschivo	4,40%	1.343 mq			Vigente	Vigente	Vigente
Celico (CS)		6	263	30.070 mq	Particelle Da Allineare	28/08/2011	Spineto	Boschivo	1,50%	451 mq	1,50%	451 mq	Scaduto	Vigente	Vigente
Celico (CS)		6	264	20.370 mq		28/08/2011	Spineto	Boschivo	81,70%	16.642 mq	81,70%	16.642 mq	Scaduto	Vigente	Vigente
Celico (CS)		6	265	300 mq	Particelle Da Allineare	28/08/2011	Spineto	Boschivo	1,80%	5 mq	1,80%	5 mq	Scaduto	Vigente	Vigente
Celico (CS)		6	266	21.000 mq	Particelle Da Allineare	28/08/2011	Spineto	Boschivo	1,60%	336 mq	1,60%	336 mq	Scaduto	Vigente	Vigente
Celico (CS)		7	2	4.060 mq	Particelle Da Allineare	28/08/2011	Spineto	Boschivo	74,80%	3.037 mq	74,80%	3.037 mq	Scaduto	Vigente	Vigente
Celico (CS)		7	54	5.330 mq		28/08/2011	Spineto	Boschivo	3,90%	208 mq	3,90%	208 mq	Scaduto	Vigente	Vigente
Celico (CS)		12	21	46.230 mq		18/07/2007	Muzzo	Boschivo	7,20%	3.329 mq	7,20%	3.329 mq	Scaduto	Scaduto	Vigente
Celico (CS)		13	2	518.010 mq		01/07/2017	Muzzo	Boschivo	26,50%	137.273 mq	26,50%	137.273 mq	Vigente	Vigente	Vigente
Celico (CS)		13	3	7.200 mq		01/07/2017	Muzzo	Boschivo	100%	7.200 mq	100%	7.200 mq	Vigente	Vigente	Vigente
Celico (CS)		13	4	6.810 mq		01/07/2017	Muzzo	Boschivo	67,20%	4.576 mq	67,20%	4.576 mq	Vigente	Vigente	Vigente
Celico (CS)		13	5	12.810 mq		01/07/2017	Muzzo	Boschivo	73,70%	9.441 mq	73,70%	9.441 mq	Vigente	Vigente	Vigente
Celico (CS)		13	7	1.064.970 mq		01/07/2017	Muzzo	Boschivo	8,60%	91.587 mq	8,60%	91.587 mq	Vigente	Vigente	Vigente
Celico (CS)		13	15	126.400 mq		01/07/2017	Muzzo	Boschivo	1,50%	1.896 mq	1,50%	1.896 mq	Vigente	Vigente	Vigente
Celico (CS)		14	1	237.500 mq		29/07/2009	Serra della Guardia	Boschivo	5,60%	13.300 mq	5,60%	13.300 mq	Scaduto	Vigente	Vigente
Celico (CS)		14	6	17.820 mq		15/07/2017	Serra Cappelli	Boschivo	20,40%	3.635 mq	20,40%	3.635 mq	Vigente	Vigente	Vigente

Dati Catastali						Dati Incendio							Vincoli (L. 353/2000 Art. 10 Com. 1)		
Comune	Sez.	Foglio	Mappale	Sup. censuaria	Note	Data incendio	Località	Uso del suolo	Perc. incendiata	Sup. incendiata	Perc. incendiata	Sup. incendiata tot.	Scadenza 5 anni	Scadenza 10 anni	Scadenza 15 anni
Celico (CS)		14	11	64.440 mq		29/06/2014	Serra Cappello	Boschivo	1,20%	773 mq	7,70%	4.962 mq	Vigente	Vigente	Vigente
						15/07/2017	Serra Cappelli	Boschivo	6,50%	4.189 mq			Vigente	Vigente	Vigente
Celico (CS)		14	15	1.458.710 mq		29/07/2009	Serra della Guardia	Boschivo	2%	29.174 mq	2%	29.174 mq	Scaduto	Vigente	Vigente
Celico (CS)		21	37	65.010 mq		27/09/2012	Salerni	Boschivo	3,90%	2.535 mq	3,90%	2.535 mq	Scaduto	Vigente	Vigente
Celico (CS)		21	38	680 mq	Particelle Da Allineare	27/09/2012	Salerni	Boschivo	43%	292 mq	43%	292 mq	Scaduto	Vigente	Vigente
Celico (CS)		26	1	403.240 mq		09/09/2006	Serra Candela	Boschivo	2,50%	10.081 mq	2,50%	10.081 mq	Scaduto	Scaduto	Vigente
Celico (CS)		26	3	105.270 mq		14/08/2016	Fago del Soldato	Boschivo	1%	1.053 mq	1%	1.053 mq	Vigente	Vigente	Vigente
Celico (CS)		29	1	11.510 mq		11/08/2017	Cannavino Alto Pernella	Boschivo	12,30%	1.416 mq	12,30%	1.416 mq	Vigente	Vigente	Vigente
Celico (CS)		29	4	19.540 mq		11/08/2017	Cannavino Alto Pernella	Boschivo	63,20%	12.349 mq	63,20%	12.349 mq	Vigente	Vigente	Vigente
Celico (CS)		29	5	167.560 mq		11/08/2017	Cannavino Alto Pernella	Boschivo	85,40%	143.096 mq	85,40%	143.096 mq	Vigente	Vigente	Vigente
Celico (CS)		29	19	13.010 mq		11/08/2005	Serra Vaccaro	Boschivo	1%	130 mq	1%	130 mq	Scaduto	Scaduto	Vigente
Celico (CS)		29	24	91.940 mq		11/08/2017	Cannavino Alto Pernella	Boschivo	6,50%	5.976 mq	6,50%	5.976 mq	Vigente	Vigente	Vigente
Celico (CS)		29	31	15.410 mq		11/08/2017	Cannavino Alto Pernella	Boschivo	98,80%	15.225 mq	98,80%	15.225 mq	Vigente	Vigente	Vigente
Celico (CS)		29	32	380 mq	Particelle Da Allineare	11/08/2017	Cannavino Alto Pernella	Boschivo	100%	380 mq	100%	380 mq	Vigente	Vigente	Vigente
Celico (CS)		29	33	2.870 mq		11/08/2017	Cannavino Alto Pernella	Boschivo	100%	2.870 mq	100%	2.870 mq	Vigente	Vigente	Vigente
Celico (CS)		29	34	2.680 mq	Particelle Da Allineare	11/08/2017	Cannavino Alto Pernella	Boschivo	84,70%	2.270 mq	84,70%	2.270 mq	Vigente	Vigente	Vigente
Celico (CS)		29	35	11.300 mq		11/08/2017	Cannavino Alto Pernella	Boschivo	69%	7.797 mq	69%	7.797 mq	Vigente	Vigente	Vigente
Celico (CS)		29	36	1.760 mq	Particelle Da Allineare	11/08/2017	Cannavino Alto Pernella	Boschivo	94,50%	1.663 mq	94,50%	1.663 mq	Vigente	Vigente	Vigente
Celico (CS)		29	38	540 mq	Particelle Da Allineare	11/08/2017	Cannavino Alto Pernella	Boschivo	19,50%	105 mq	19,50%	105 mq	Vigente	Vigente	Vigente
Celico (CS)		29	40	8.900 mq		11/08/2017	Cannavino Alto Pernella	Boschivo	94,50%	8.411 mq	94,50%	8.411 mq	Vigente	Vigente	Vigente
Celico (CS)		29	43	3.230 mq		11/08/2017	Cannavino Alto Pernella	Boschivo	100%	3.230 mq	100%	3.230 mq	Vigente	Vigente	Vigente
Celico (CS)		32	31	3.700 mq		21/07/2015	San Nicola	Boschivo	7,30%	270 mq	7,30%	270 mq	Vigente	Vigente	Vigente
Celico (CS)		32	32	1.640 mq		21/07/2015	San Nicola	Boschivo	45,60%	748 mq	45,60%	748 mq	Vigente	Vigente	Vigente
Celico (CS)		32	33	3.230 mq		21/07/2015	San Nicola	Boschivo	80,90%	2.613 mq	80,90%	2.613 mq	Vigente	Vigente	Vigente
Celico (CS)		32	34	3.430 mq		21/07/2015	San Nicola	Boschivo	70,70%	2.425 mq	70,70%	2.425 mq	Vigente	Vigente	Vigente
Celico (CS)		32	35	110 mq		21/07/2015	San Nicola	Boschivo	79,30%	87 mq	79,30%	87 mq	Vigente	Vigente	Vigente
Celico (CS)		32	36	5.480 mq		21/07/2015	San Nicola	Boschivo	92,20%	5.053 mq	92,20%	5.053 mq	Vigente	Vigente	Vigente
Celico (CS)		32	37	49 mq		21/07/2015	San Nicola	Boschivo	100%	49 mq	100%	49 mq	Vigente	Vigente	Vigente
Celico (CS)		32	38	280 mq	Particelle Da Allineare	21/07/2015	San Nicola	Boschivo	100%	280 mq	100%	280 mq	Vigente	Vigente	Vigente
Celico (CS)		32	39	1.700 mq		21/07/2015	San Nicola	Boschivo	100%	1.700 mq	100%	1.700 mq	Vigente	Vigente	Vigente
Celico (CS)		32	40	3.000 mq		21/07/2015	San Nicola	Boschivo	64%	1.920 mq	64%	1.920 mq	Vigente	Vigente	Vigente
Celico (CS)		32	42	2.050 mq		21/07/2015	San Nicola	Boschivo	20,10%	412 mq	20,10%	412 mq	Vigente	Vigente	Vigente
Celico (CS)		32	78	4.880 mq		21/07/2015	San Nicola	Boschivo	39,40%	1.923 mq	39,40%	1.923 mq	Vigente	Vigente	Vigente
Celico (CS)		32	79	6.190 mq		21/07/2015	San Nicola	Boschivo	55,80%	3.454 mq	55,80%	3.454 mq	Vigente	Vigente	Vigente
Celico (CS)		32	80	41 mq	Particelle Da Allineare	21/07/2015	San Nicola	Boschivo	100%	41 mq	100%	41 mq	Vigente	Vigente	Vigente

Dati Catastali						Dati Incendio							Vincoli (L. 353/2000 Art. 10 Com. 1)		
Comune	Sez.	Foglio	Mappale	Sup. censuaria	Note	Data incendio	Località	Uso del suolo	Perc. incendiata	Sup. incendiata	Perc. incendiata	Sup. incendiata tot.	Scadenza 5 anni	Scadenza 10 anni	Scadenza 15 anni
Celico (CS)		32	81	820 mq		21/07/2015	San Nicola	Boschivo	100%	820 mq	100%	820 mq	Vigente	Vigente	Vigente
Celico (CS)		32	82	5.780 mq		21/07/2015	San Nicola	Boschivo	100%	5.780 mq	100%	5.780 mq	Vigente	Vigente	Vigente
Celico (CS)		32	83	23 mq	Particelle Da Allineare	21/07/2015	San Nicola	Boschivo	100%	23 mq	100%	23 mq	Vigente	Vigente	Vigente
Celico (CS)		32	84	91 mq		21/07/2015	San Nicola	Boschivo	100%	91 mq	100%	91 mq	Vigente	Vigente	Vigente
Celico (CS)		32	85	13.820 mq		21/07/2015	San Nicola	Boschivo	65,60%	9.066 mq	65,60%	9.066 mq	Vigente	Vigente	Vigente
Celico (CS)		32	86	3.650 mq		21/07/2015	San Nicola	Boschivo	19,30%	704 mq	19,30%	704 mq	Vigente	Vigente	Vigente
Celico (CS)		32	87	3.180 mq		21/07/2015	San Nicola	Boschivo	3,70%	118 mq	3,70%	118 mq	Vigente	Vigente	Vigente
Celico (CS)		32	94	2.360 mq		21/07/2015	San Nicola	Boschivo	99,20%	2.341 mq	99,20%	2.341 mq	Vigente	Vigente	Vigente
Celico (CS)		32	127	2.780 mq		21/07/2015	San Nicola	Boschivo	40,70%	1.131 mq	40,70%	1.131 mq	Vigente	Vigente	Vigente
Celico (CS)		32	128	720 mq		21/07/2015	San Nicola	Boschivo	44,20%	318 mq	44,20%	318 mq	Vigente	Vigente	Vigente
Celico (CS)		32	129	1.060 mq		21/07/2015	San Nicola	Boschivo	26,60%	282 mq	26,60%	282 mq	Vigente	Vigente	Vigente
Celico (CS)		32	131	3.410 mq		21/07/2015	San Nicola	Boschivo	81,60%	2.783 mq	81,60%	2.783 mq	Vigente	Vigente	Vigente
Celico (CS)		32	132	24 mq	Particelle Da Allineare	21/07/2015	San Nicola	Boschivo	100%	24 mq	100%	24 mq	Vigente	Vigente	Vigente
Celico (CS)		32	133	4.750 mq		21/07/2015	San Nicola	Boschivo	98,50%	4.679 mq	98,50%	4.679 mq	Vigente	Vigente	Vigente
Celico (CS)		32	137	6.490 mq		21/07/2015	San Nicola	Boschivo	33,10%	2.148 mq	33,10%	2.148 mq	Vigente	Vigente	Vigente
Celico (CS)		32	214	3.110 mq		21/07/2015	San Nicola	Boschivo	100%	3.110 mq	100%	3.110 mq	Vigente	Vigente	Vigente
Celico (CS)		32	262	520 mq		21/07/2015	San Nicola	Boschivo	100%	520 mq	100%	520 mq	Vigente	Vigente	Vigente
Celico (CS)		32	281	360 mq		21/07/2015	San Nicola	Boschivo	100%	360 mq	100%	360 mq	Vigente	Vigente	Vigente
Celico (CS)		32	282	50 mq		21/07/2015	San Nicola	Boschivo	100%	50 mq	100%	50 mq	Vigente	Vigente	Vigente
Celico (CS)		32	283	80 mq	Particelle Da Allineare	21/07/2015	San Nicola	Boschivo	100%	80 mq	100%	80 mq	Vigente	Vigente	Vigente
Celico (CS)		32	284	1.150 mq		21/07/2015	San Nicola	Boschivo	100%	1.150 mq	100%	1.150 mq	Vigente	Vigente	Vigente
Celico (CS)		32	285	2.380 mq		21/07/2015	San Nicola	Boschivo	100%	2.380 mq	100%	2.380 mq	Vigente	Vigente	Vigente
Celico (CS)		32	286	2.020 mq		21/07/2015	San Nicola	Boschivo	100%	2.020 mq	100%	2.020 mq	Vigente	Vigente	Vigente
Celico (CS)		32	287	800 mq		21/07/2015	San Nicola	Boschivo	100%	800 mq	100%	800 mq	Vigente	Vigente	Vigente
Celico (CS)		32	323	6.450 mq		21/07/2015	San Nicola	Boschivo	56,70%	3.657 mq	56,70%	3.657 mq	Vigente	Vigente	Vigente
Celico (CS)		32	383	1.650 mq		29/08/2016	Via Cemarella	Boschivo	23,40%	386 mq	23,40%	386 mq	Vigente	Vigente	Vigente
Celico (CS)		32	384	4.630 mq		29/08/2016	Via Cemarella	Boschivo	2,10%	97 mq	2,10%	97 mq	Vigente	Vigente	Vigente
Celico (CS)		36	315	470 mq		23/08/2015	SS 107	Boschivo	17,90%	84 mq	17,90%	84 mq	Vigente	Vigente	Vigente
Celico (CS)		36	328	170 mq		23/08/2015	SS 107	Boschivo	26,40%	45 mq	26,40%	45 mq	Vigente	Vigente	Vigente
Celico (CS)		37	101	10.510 mq		23/08/2014	Minnito-Fontana	Boschivo	6,70%	704 mq	6,70%	704 mq	Vigente	Vigente	Vigente
Celico (CS)		37	107	12.890 mq		23/08/2014	Minnito-Fontana	Boschivo	53,70%	6.922 mq	53,70%	6.922 mq	Vigente	Vigente	Vigente
Celico (CS)		37	109	6.070 mq		23/08/2014	Minnito-Fontana	Boschivo	20,10%	1.220 mq	20,10%	1.220 mq	Vigente	Vigente	Vigente
Celico (CS)		37	110	8.880 mq		23/08/2014	Minnito-Fontana	Boschivo	42,60%	3.783 mq	42,60%	3.783 mq	Vigente	Vigente	Vigente
Celico (CS)		37	226	2.200 mq		29/08/2016	Via Cemarella	Boschivo	6%	132 mq	6%	132 mq	Vigente	Vigente	Vigente
Celico (CS)		37	228	15.420 mq		29/08/2016	Via Cemarella	Boschivo	1,90%	293 mq	1,90%	293 mq	Vigente	Vigente	Vigente
Celico (CS)		37	296	48 mq	Particelle Da Allineare	23/08/2014	Minnito-Fontana	Boschivo	100%	48 mq	100%	48 mq	Vigente	Vigente	Vigente
Celico (CS)		39	213	24 mq	Particelle Da Allineare	23/08/2014	Minnito-Fontana	Boschivo	4,80%	1 mq	4,80%	1 mq	Vigente	Vigente	Vigente
Celico (CS)		39	237	88 mq	Particelle Da Allineare	23/08/2014	Minnito-Fontana	Boschivo	23,50%	21 mq	23,50%	21 mq	Vigente	Vigente	Vigente

Ministero delle Politiche Agricole Alimentari e Forestali

Corpo Forestale dello Stato

Rilievo delle aree percorse dal fuoco

Regione CALABRIA **Provincia** REGGIO DI CALABRIA

Comune SEMINARA

Località Madonna della neve

Data incendio 09/06/2012

Superficie boschiva percorsa dal fuoco (Ha)

Superficie non boschiva percorsa dal fuoco (Ha) **03.57.25**

Di cui superficie pascoliva percorsa dal fuoco (Ha) **02.57.25**

Totale superficie percorsa dal fuoco (Ha) **03.57.25**

Lista delle particelle interessate

Codice Nazionale	Foglio	Particella	Sub	Allegato	Sviluppo	Superficie in mq	
						Percorsa	Totale
I600	33	00464		0	0	0	0
I600	33	00465		0	0	0	0
I600	33	00467		0	0	0	0
I600	33	00468		0	0	0	0
I600	33	0A463		0	0	0	0
I600	35	00060		0	0	0	0
I600	35	00061		0	0	0	0
I600	35	00108		0	0	0	0
I600	35	00183		0	0	6912	45816
I600	35	00184		0	0	0	0
I600	35	00250		0	0	0	2035
I600	35	00251		0	0	400	1915



La cartografia catastale di sfondo, messa a disposizione dall'Agenzia del Territorio, nelle zone non interessate da controlli agricoli comunitari può non essere aggiornata alla attualità oppure non essere digitalizzata (presenza dei soli centroidi particella) pertanto in taluni casi l'elenco delle particelle deve essere considerato indicativo e non esaustivo. Si invita quindi l'utente a visualizzare l'incendio su cartografia catastale per verificare in modo puntuale le particelle interessate e ricomprese nel perimetro. Per quanto riguarda i dati delle superfici indicati, sono stati desunti mediante rilievi (scala 1:2.000-1:5.000) effettuati con strumentazione speditiva a precisione metrica per finalità' interne al servizio d'istituto e suscettibili di errori sia strumentali sia di carattere tecnico e pertanto, al fine della redazione del Catasto Incendi, tali superfici devono essere ricontrollate e verificate

Ministero delle Politiche Agricole Alimentari e Forestali

Corpo Forestale dello Stato

Rilievo delle aree percorse dal fuoco

Regione CALABRIA **Provincia** REGGIO DI CALABRIA

Comune SEMINARA

Località Petrulli

Data incendio 29/03/2012

Superficie boschiva percorsa dal fuoco (Ha) **00.72.46**

Superficie non boschiva percorsa dal fuoco (Ha) **00.30.89**

Di cui superficie pascoliva percorsa dal fuoco (Ha)

Totale superficie percorsa dal fuoco (Ha) **01.03.35**

Lista delle particelle interessate

Codice Nazionale	Foglio	Particella	Sub	Allegato	Sviluppo	Superficie in mq	
						Percorsa	Totale

La cartografia catastale di sfondo, messa a disposizione dall'Agenzia del Territorio, nelle zone non interessate da controlli agricoli comunitari può non essere aggiornata alla attualità oppure non essere digitalizzata (presenza dei soli centroidi particella) pertanto in taluni casi l'elenco delle particelle deve essere considerato indicativo e non esaustivo. Si invita quindi l'utente a visualizzare l'incendio su cartografia catastale per verificare in modo puntuale le particelle interessate e ricomprese nel perimetro. Per quanto riguarda i dati delle superfici indicati, sono stati desunti mediante rilievi (scala 1:2.000-1:5.000) effettuati con strumentazione speditiva a precisione metrica per finalità' interne al servizio d'istituto e suscettibili di errori sia strumentali sia di carattere tecnico e pertanto, al fine della redazione del Catasto Incendi, tali superfici devono essere ricontrollate e verificate

Ministero delle Politiche Agricole Alimentari e Forestali

Corpo Forestale dello Stato

Rilievo delle aree percorse dal fuoco

Regione CALABRIA **Provincia** REGGIO DI CALABRIA

Comune SEMINARA

Località Petrulli

Data incendio 02/04/2012

Superficie boschiva percorsa dal fuoco (Ha) **00.00.00**

Superficie non boschiva percorsa dal fuoco (Ha) **01.62.82**

Di cui superficie pascoliva percorsa dal fuoco (Ha)

Totale superficie percorsa dal fuoco (Ha) **01.62.82**

Lista delle particelle interessate

Codice Nazionale	Foglio	Particella	Sub	Allegato	Sviluppo	Superficie in mq	
						Percorsa	Totale

La cartografia catastale di sfondo, messa a disposizione dall'Agenzia del Territorio, nelle zone non interessate da controlli agricoli comunitari può non essere aggiornata alla attualità oppure non essere digitalizzata (presenza dei soli centroidi particella) pertanto in taluni casi l'elenco delle particelle deve essere considerato indicativo e non esaustivo. Si invita quindi l'utente a visualizzare l'incendio su cartografia catastale per verificare in modo puntuale le particelle interessate e ricomprese nel perimetro. Per quanto riguarda i dati delle superfici indicati, sono stati desunti mediante rilievi (scala 1:2.000-1:5.000) effettuati con strumentazione speditiva a precisione metrica per finalità' interne al servizio d'istituto e suscettibili di errori sia strumentali sia di carattere tecnico e pertanto, al fine della redazione del Catasto Incendi, tali superfici devono essere ricontrollate e verificate

Ministero delle Politiche Agricole Alimentari e Forestali

Corpo Forestale dello Stato

Rilievo delle aree percorse dal fuoco

Regione CALABRIA **Provincia** REGGIO DI CALABRIA

Comune SEMINARA

Località Madonna della neve

Data incendio 22/09/2013

Superficie boschiva percorsa dal fuoco (Ha) **00.00.00**

Superficie non boschiva percorsa dal fuoco (Ha) **00.42.85**

Di cui superficie pascoliva percorsa dal fuoco (Ha)

Totale superficie percorsa dal fuoco (Ha) **00.42.85**

Lista delle particelle interessate

Codice Nazionale	Foglio	Particella	Sub	Allegato	Sviluppo	Superficie in mq	
						Percorsa	Totale
I600	35	00116		0	0	208	208
I600	35	00174		0	0	599	12804
I600	36	00066		0	0	0	0
I600	36	00072		0	0	0	0
I600	36	00073		0	0	0	0
I600	36	00109		0	0	0	0

La cartografia catastale di sfondo, messa a disposizione dall'Agenzia del Territorio, nelle zone non interessate da controlli agricoli comunitari può non essere aggiornata alla attualità oppure non essere digitalizzata (presenza dei soli centroidi particella) pertanto in taluni casi l'elenco delle particelle deve essere considerato indicativo e non esaustivo. Si invita quindi l'utente a visualizzare l'incendio su cartografia catastale per verificare in modo puntuale le particelle interessate e ricomprese nel perimetro. Per quanto riguarda i dati delle superfici indicati, sono stati desunti mediante rilievi (scala 1:2.000-1:5.000) effettuati con strumentazione speditiva a precisione metrica per finalità' interne al servizio d'istituto e suscettibili di errori sia strumentali sia di carattere tecnico e pertanto, al fine della redazione del Catasto Incendi, tali superfici devono essere ricontrollate e verificate

Ministero delle Politiche Agricole Alimentari e Forestali

Corpo Forestale dello Stato

Rilievo delle aree percorse dal fuoco

Regione CALABRIA **Provincia** REGGIO DI CALABRIA

Comune SEMINARA

Località Scrisi

Data incendio 03/08/2015

Superficie boschiva percorsa dal fuoco (Ha) **00.00.00**

Superficie non boschiva percorsa dal fuoco (Ha) **01.95.25**

Di cui superficie pascoliva percorsa dal fuoco (Ha)

Totale superficie percorsa dal fuoco (Ha) **01.95.25**

Lista delle particelle interessate

Codice Nazionale	Foglio	Particella	Sub	Allegato	Sviluppo	Superficie in mq	
						Percorsa	Totale
I600	34	00022		0	0	1097	291574

La cartografia catastale di sfondo, messa a disposizione dall'Agenzia del Territorio, nelle zone non interessate da controlli agricoli comunitari può non essere aggiornata alla attualità oppure non essere digitalizzata (presenza dei soli centroidi particella) pertanto in taluni casi l'elenco delle particelle deve essere considerato indicativo e non esaustivo. Si invita quindi l'utente a visualizzare l'incendio su cartografia catastale per verificare in modo puntuale le particelle interessate e ricomprese nel perimetro. Per quanto riguarda i dati delle superfici indicati, sono stati desunti mediante rilievi (scala 1:2.000-1:5.000) effettuati con strumentazione speditiva a precisione metrica per finalità' interne al servizio d'istituto e suscettibili di errori sia strumentali sia di carattere tecnico e pertanto, al fine della redazione del Catasto Incendi, tali superfici devono essere ricontrollate e verificate

Ministero delle Politiche Agricole Alimentari e Forestali

Corpo Forestale dello Stato

Rilievo delle aree percorse dal fuoco

Regione CALABRIA **Provincia** REGGIO DI CALABRIA

Comune SEMINARA

Località Malamorte

Data incendio 06/08/2017

Superficie boschiva percorsa dal fuoco (Ha) **00.00.00**

Superficie non boschiva percorsa dal fuoco (Ha) **00.06.61**

Di cui superficie pascoliva percorsa dal fuoco (Ha)

Totale superficie percorsa dal fuoco (Ha) **00.06.61**

Lista delle particelle interessate

Codice Nazionale	Foglio	Particella	Sub	Allegato	Sviluppo	Superficie in mq	
						Percorsa	Totale
I600	17	00040		0	0	2	2405
I600	17	00086		0	0	507	7157
I600	17	00116		0	0	122	2367
I600	18	00004		0	0	0	5076

La cartografia catastale di sfondo, messa a disposizione dall'Agenzia del Territorio, nelle zone non interessate da controlli agricoli comunitari può non essere aggiornata alla attualità oppure non essere digitalizzata (presenza dei soli centroidi particella) pertanto in taluni casi l'elenco delle particelle deve essere considerato indicativo e non esaustivo. Si invita quindi l'utente a visualizzare l'incendio su cartografia catastale per verificare in modo puntuale le particelle interessate e ricomprese nel perimetro. Per quanto riguarda i dati delle superfici indicati, sono stati desunti mediante rilievi (scala 1:2.000-1:5.000) effettuati con strumentazione speditiva a precisione metrica per finalità' interne al servizio d'istituto e suscettibili di errori sia strumentali sia di carattere tecnico e pertanto, al fine della redazione del Catasto Incendi, tali superfici devono essere ricontrollate e verificate

Ministero delle Politiche Agricole Alimentari e Forestali

Corpo Forestale dello Stato

Rilievo delle aree percorse dal fuoco

Regione CALABRIA **Provincia** REGGIO DI CALABRIA

Comune SEMINARA

Località MADONNA DELLA NEVE

Data incendio 25/07/2005

Superficie boschiva percorsa dal fuoco (Ha)

Superficie non boschiva percorsa dal fuoco (Ha) **11.13.99**

Di cui superficie pascoliva percorsa dal fuoco (Ha)

Totale superficie percorsa dal fuoco (Ha) **11.13.99**

Lista delle particelle interessate

Codice Nazionale	Foglio	Particella	Sub	Allegato	Sviluppo	Superficie in mq	
						Percorsa	Totale
I600	33	00090		0	0	0	0
I600	33	00125		0	0	0	0
I600	33	00126		0	0	0	0
I600	33	00127		0	0	0	0
I600	33	00128		0	0	0	0
I600	33	00131		0	0	0	0
I600	33	00132		0	0	0	0
I600	33	00148		0	0	0	0
I600	33	00150		0	0	0	0
I600	33	00151		0	0	0	0
I600	33	00152		0	0	0	0
I600	33	00153		0	0	0	0
I600	33	00154		0	0	0	0
I600	33	00155		0	0	0	0
I600	33	00156		0	0	0	0
I600	33	00157		0	0	0	0
I600	33	00158		0	0	0	0
I600	33	00159		0	0	0	0
I600	33	00160		0	0	0	0
I600	33	00161		0	0	0	0

La cartografia catastale di sfondo, messa a disposizione dall'Agenzia del Territorio, nelle zone non interessate da controlli agricoli comunitari può non essere aggiornata alla attualità oppure non essere digitalizzata (presenza dei soli centroidi particella) pertanto in taluni casi l'elenco delle particelle deve essere considerato indicativo e non esaustivo. Si invita quindi l'utente a visualizzare l'incendio su cartografia catastale per verificare in modo puntuale le particelle interessate e ricomprese nel perimetro. Per quanto riguarda i dati delle superfici indicati, sono stati desunti mediante rilievi (scala 1:2.000-1:5.000) effettuati con strumentazione speditiva a precisione metrica per finalità' interne al servizio d'istituto e suscettibili di errori sia strumentali sia di carattere tecnico e pertanto, al fine della redazione del Catasto Incendi, tali superfici devono essere ricontrollate e verificate

Ministero delle Politiche Agricole Alimentari e Forestali

Corpo Forestale dello Stato

Rilievo delle aree percorse dal fuoco

Regione CALABRIA **Provincia** REGGIO DI CALABRIA

Comune SEMINARA

Località MADONNA DELLA NEVE

Data incendio 25/07/2005

Superficie boschiva percorsa dal fuoco (Ha)

Superficie non boschiva percorsa dal fuoco (Ha) **11.13.99**

Di cui superficie pascoliva percorsa dal fuoco (Ha)

Totale superficie percorsa dal fuoco (Ha) **11.13.99**

Lista delle particelle interessate

Codice Nazionale	Foglio	Particella	Sub	Allegato	Sviluppo	Superficie in mq	
						Percorsa	Totale
I600	33	00162		0	0	0	0
I600	33	00163		0	0	0	0
I600	33	00164		0	0	0	0
I600	33	00165		0	0	0	0
I600	33	00166		0	0	0	0
I600	33	00167		0	0	0	0
I600	33	00168		0	0	0	0
I600	33	00169		0	0	0	0
I600	33	00170		0	0	0	0
I600	33	00171		0	0	0	0
I600	33	00172		0	0	0	0
I600	33	00174		0	0	0	0
I600	33	00175		0	0	0	0
I600	33	00176		0	0	0	0
I600	33	00177		0	0	0	0
I600	33	00178		0	0	0	0
I600	33	00179		0	0	0	0
I600	33	00180		0	0	0	0
I600	33	00181		0	0	0	0
I600	33	00182		0	0	0	0

La cartografia catastale di sfondo, messa a disposizione dall'Agenzia del Territorio, nelle zone non interessate da controlli agricoli comunitari può non essere aggiornata alla attualità oppure non essere digitalizzata (presenza dei soli centroidi particella) pertanto in taluni casi l'elenco delle particelle deve essere considerato indicativo e non esaustivo. Si invita quindi l'utente a visualizzare l'incendio su cartografia catastale per verificare in modo puntuale le particelle interessate e ricomprese nel perimetro. Per quanto riguarda i dati delle superfici indicati, sono stati desunti mediante rilievi (scala 1:2.000-1:5.000) effettuati con strumentazione speditiva a precisione metrica per finalità' interne al servizio d'istituto e suscettibili di errori sia strumentali sia di carattere tecnico e pertanto, al fine della redazione del Catasto Incendi, tali superfici devono essere ricontrollate e verificate

Ministero delle Politiche Agricole Alimentari e Forestali

Corpo Forestale dello Stato

Rilievo delle aree percorse dal fuoco

Regione CALABRIA **Provincia** REGGIO DI CALABRIA

Comune SEMINARA

Località MADONNA DELLA NEVE

Data incendio 25/07/2005

Superficie boschiva percorsa dal fuoco (Ha)

Superficie non boschiva percorsa dal fuoco (Ha) **11.13.99**

Di cui superficie pascoliva percorsa dal fuoco (Ha)

Totale superficie percorsa dal fuoco (Ha) **11.13.99**

Lista delle particelle interessate

Codice Nazionale	Foglio	Particella	Sub	Allegato	Sviluppo	Superficie in mq	
						Percorsa	Totale
I600	33	00183		0	0	0	0
I600	33	00184		0	0	0	0
I600	33	00185		0	0	0	0
I600	33	00186		0	0	0	0
I600	33	00187		0	0	0	0
I600	33	00188		0	0	0	0
I600	33	00189		0	0	0	0
I600	33	00192		0	0	0	0
I600	33	00193		0	0	0	0
I600	33	00194		0	0	0	0
I600	33	00195		0	0	0	0
I600	33	00196		0	0	0	0
I600	33	00197		0	0	0	0
I600	33	00198		0	0	0	0
I600	33	00199		0	0	0	0
I600	33	00200		0	0	0	0
I600	33	00202		0	0	0	0
I600	33	00214		0	0	0	0
I600	33	00215		0	0	0	0
I600	33	00242		0	0	0	0

La cartografia catastale di sfondo, messa a disposizione dall'Agenzia del Territorio, nelle zone non interessate da controlli agricoli comunitari può non essere aggiornata alla attualità oppure non essere digitalizzata (presenza dei soli centroidi particella) pertanto in taluni casi l'elenco delle particelle deve essere considerato indicativo e non esaustivo. Si invita quindi l'utente a visualizzare l'incendio su cartografia catastale per verificare in modo puntuale le particelle interessate e ricomprese nel perimetro. Per quanto riguarda i dati delle superfici indicati, sono stati desunti mediante rilievi (scala 1:2.000-1:5.000) effettuati con strumentazione speditiva a precisione metrica per finalità' interne al servizio d'istituto e suscettibili di errori sia strumentali sia di carattere tecnico e pertanto, al fine della redazione del Catasto Incendi, tali superfici devono essere ricontrollate e verificate

Ministero delle Politiche Agricole Alimentari e Forestali

Corpo Forestale dello Stato

Rilievo delle aree percorse dal fuoco

Regione CALABRIA **Provincia** REGGIO DI CALABRIA

Comune SEMINARA

Località MADONNA DELLA NEVE

Data incendio 25/07/2005

Superficie boschiva percorsa dal fuoco (Ha)

Superficie non boschiva percorsa dal fuoco (Ha) **11.13.99**

Di cui superficie pascoliva percorsa dal fuoco (Ha)

Totale superficie percorsa dal fuoco (Ha) **11.13.99**

Lista delle particelle interessate

Codice Nazionale	Foglio	Particella	Sub	Allegato	Sviluppo	Superficie in mq	
						Percorsa	Totale
I600	33	00243		0	0	0	0
I600	33	00251		0	0	0	0
I600	33	00252		0	0	0	0
I600	33	00254		0	0	0	0
I600	33	00477		0	0	0	0
I600	33	00488		0	0	0	0
I600	33	0A173		0	0	0	0
I600	34	00022		0	0	318	291574

La cartografia catastale di sfondo, messa a disposizione dall'Agenzia del Territorio, nelle zone non interessate da controlli agricoli comunitari può non essere aggiornata alla attualità oppure non essere digitalizzata (presenza dei soli centroidi particella) pertanto in taluni casi l'elenco delle particelle deve essere considerato indicativo e non esaustivo. Si invita quindi l'utente a visualizzare l'incendio su cartografia catastale per verificare in modo puntuale le particelle interessate e ricomprese nel perimetro. Per quanto riguarda i dati delle superfici indicati, sono stati desunti mediante rilievi (scala 1:2.000-1:5.000) effettuati con strumentazione speditiva a precisione metrica per finalità' interne al servizio d'istituto e suscettibili di errori sia strumentali sia di carattere tecnico e pertanto, al fine della redazione del Catasto Incendi, tali superfici devono essere ricontrollate e verificate

Ministero delle Politiche Agricole Alimentari e Forestali

Corpo Forestale dello Stato

Rilievo delle aree percorse dal fuoco

Regione CALABRIA **Provincia** REGGIO DI CALABRIA

Comune SEMINARA

Località MODONNA DELLA NEVE

Data incendio 04/08/2006

Superficie boschiva percorsa dal fuoco (Ha)

Superficie non boschiva percorsa dal fuoco (Ha) **09.58.71**

Di cui superficie pascoliva percorsa dal fuoco (Ha)

Totale superficie percorsa dal fuoco (Ha) **09.58.71**

Lista delle particelle interessate

Codice Nazionale	Foglio	Particella	Sub	Allegato	Sviluppo	Superficie in mq	
						Percorsa	Totale
I600	37	00001		0	0	450	56211
I600	37	00002		0	0	133	40579
I600	37	00003		0	0	749	749
I600	37	00009		0	0	92885	214335
I600	37	00010		0	0	1501	1502
I600	37	00011		0	0	83	83

La cartografia catastale di sfondo, messa a disposizione dall'Agenzia del Territorio, nelle zone non interessate da controlli agricoli comunitari può non essere aggiornata alla attualità oppure non essere digitalizzata (presenza dei soli centroidi particella) pertanto in taluni casi l'elenco delle particelle deve essere considerato indicativo e non esaustivo. Si invita quindi l'utente a visualizzare l'incendio su cartografia catastale per verificare in modo puntuale le particelle interessate e ricomprese nel perimetro. Per quanto riguarda i dati delle superfici indicati, sono stati desunti mediante rilievi (scala 1:2.000-1:5.000) effettuati con strumentazione speditiva a precisione metrica per finalità' interne al servizio d'istituto e suscettibili di errori sia strumentali sia di carattere tecnico e pertanto, al fine della redazione del Catasto Incendi, tali superfici devono essere ricontrollate e verificate

Ministero delle Politiche Agricole Alimentari e Forestali

Corpo Forestale dello Stato

Rilievo delle aree percorse dal fuoco

Regione CALABRIA **Provincia** REGGIO DI CALABRIA

Comune SEMINARA

Località CONTRADA OLMO

Data incendio 10/09/2006

Superficie boschiva percorsa dal fuoco (Ha)

Superficie non boschiva percorsa dal fuoco (Ha) **04.89.44**

Di cui superficie pascoliva percorsa dal fuoco (Ha)

Totale superficie percorsa dal fuoco (Ha) **04.89.44**

Lista delle particelle interessate

Codice Nazionale	Foglio	Particella	Sub	Allegato	Sviluppo	Superficie in mq	
						Percorsa	Totale
I600	36	00226		0	0	8586	67573
I600	37	00009		0	0	1420	214335
I600	37	00014		0	0	35308	77312
I600	37	00021		0	0	336	4991
I600	37	00370		0	0	114	46555
I600	37	00372		0	0	2901	32554

La cartografia catastale di sfondo, messa a disposizione dall'Agenzia del Territorio, nelle zone non interessate da controlli agricoli comunitari può non essere aggiornata alla attualità oppure non essere digitalizzata (presenza dei soli centroidi particella) pertanto in taluni casi l'elenco delle particelle deve essere considerato indicativo e non esaustivo. Si invita quindi l'utente a visualizzare l'incendio su cartografia catastale per verificare in modo puntuale le particelle interessate e ricomprese nel perimetro. Per quanto riguarda i dati delle superfici indicati, sono stati desunti mediante rilievi (scala 1:2.000-1:5.000) effettuati con strumentazione speditiva a precisione metrica per finalità' interne al servizio d'istituto e suscettibili di errori sia strumentali sia di carattere tecnico e pertanto, al fine della redazione del Catasto Incendi, tali superfici devono essere ricontrollate e verificate

Ministero delle Politiche Agricole Alimentari e Forestali

Corpo Forestale dello Stato

Rilievo delle aree percorse dal fuoco

Regione CALABRIA **Provincia** REGGIO DI CALABRIA

Comune SEMINARA

Località S. Elia - Scrisi

Data incendio 14/07/2007

Superficie boschiva percorsa dal fuoco (Ha) **09.49.35**

Superficie non boschiva percorsa dal fuoco (Ha)

Di cui superficie pascoliva percorsa dal fuoco (Ha)

Totale superficie percorsa dal fuoco (Ha) **09.49.35**

Lista delle particelle interessate

Codice Nazionale	Foglio	Particella	Sub	Allegato	Sviluppo	Superficie in mq	
						Percorsa	Totale
G288	37	00002		0	0	1392	497453
G288	38	00004		0	0	2318	76595

La cartografia catastale di sfondo, messa a disposizione dall'Agenzia del Territorio, nelle zone non interessate da controlli agricoli comunitari può non essere aggiornata alla attualità oppure non essere digitalizzata (presenza dei soli centroidi particella) pertanto in taluni casi l'elenco delle particelle deve essere considerato indicativo e non esaustivo. Si invita quindi l'utente a visualizzare l'incendio su cartografia catastale per verificare in modo puntuale le particelle interessate e ricomprese nel perimetro. Per quanto riguarda i dati delle superfici indicati, sono stati desunti mediante rilievi (scala 1:2.000-1:5.000) effettuati con strumentazione speditiva a precisione metrica per finalità' interne al servizio d'istituto e suscettibili di errori sia strumentali sia di carattere tecnico e pertanto, al fine della redazione del Catasto Incendi, tali superfici devono essere ricontrollate e verificate

Ministero delle Politiche Agricole Alimentari e Forestali

Corpo Forestale dello Stato

Rilievo delle aree percorse dal fuoco

Regione CALABRIA **Provincia** REGGIO DI CALABRIA

Comune SEMINARA

Località S. Elia - Scrisi

Data incendio 14/07/2007

Superficie boschiva percorsa dal fuoco (Ha) **09.49.35**

Superficie non boschiva percorsa dal fuoco (Ha)

Di cui superficie pascoliva percorsa dal fuoco (Ha)

Totale superficie percorsa dal fuoco (Ha) **09.49.35**

Lista delle particelle interessate

Codice Nazionale	Foglio	Particella	Sub	Allegato	Sviluppo	Superficie in mq	
						Percorsa	Totale
I600	33	00039		0	0	0	0

La cartografia catastale di sfondo, messa a disposizione dall'Agenzia del Territorio, nelle zone non interessate da controlli agricoli comunitari può non essere aggiornata alla attualità oppure non essere digitalizzata (presenza dei soli centroidi particella) pertanto in taluni casi l'elenco delle particelle deve essere considerato indicativo e non esaustivo. Si invita quindi l'utente a visualizzare l'incendio su cartografia catastale per verificare in modo puntuale le particelle interessate e ricomprese nel perimetro. Per quanto riguarda i dati delle superfici indicati, sono stati desunti mediante rilievi (scala 1:2.000-1:5.000) effettuati con strumentazione speditiva a precisione metrica per finalità' interne al servizio d'istituto e suscettibili di errori sia strumentali sia di carattere tecnico e pertanto, al fine della redazione del Catasto Incendi, tali superfici devono essere ricontrollate e verificate

Ministero delle Politiche Agricole Alimentari e Forestali

Corpo Forestale dello Stato

Rilievo delle aree percorse dal fuoco

Regione CALABRIA **Provincia** REGGIO DI CALABRIA

Comune SEMINARA

Località MADONNA DELLA NEVE

Data incendio 15/08/2007

Superficie boschiva percorsa dal fuoco (Ha) **08.71.12**

Superficie non boschiva percorsa dal fuoco (Ha)

Di cui superficie pascoliva percorsa dal fuoco (Ha)

Totale superficie percorsa dal fuoco (Ha) **08.71.12**

Lista delle particelle interessate

Codice Nazionale	Foglio	Particella	Sub	Allegato	Sviluppo	Superficie in mq	
						Percorsa	Totale
I600	33	00260		0	0	0	0
I600	33	00261		0	0	0	0
I600	33	00262		0	0	0	0
I600	33	00263		0	0	0	0
I600	33	00265		0	0	0	0
I600	33	00282		0	0	0	0
I600	33	00283		0	0	0	0
I600	33	00348		0	0	0	0

La cartografia catastale di sfondo, messa a disposizione dall'Agenzia del Territorio, nelle zone non interessate da controlli agricoli comunitari può non essere aggiornata alla attualità oppure non essere digitalizzata (presenza dei soli centroidi particella) pertanto in taluni casi l'elenco delle particelle deve essere considerato indicativo e non esaustivo. Si invita quindi l'utente a visualizzare l'incendio su cartografia catastale per verificare in modo puntuale le particelle interessate e ricomprese nel perimetro. Per quanto riguarda i dati delle superfici indicati, sono stati desunti mediante rilievi (scala 1:2.000-1:5.000) effettuati con strumentazione speditiva a precisione metrica per finalità' interne al servizio d'istituto e suscettibili di errori sia strumentali sia di carattere tecnico e pertanto, al fine della redazione del Catasto Incendi, tali superfici devono essere ricontrollate e verificate

Ministero delle Politiche Agricole Alimentari e Forestali

Corpo Forestale dello Stato

Rilievo delle aree percorse dal fuoco

Regione CALABRIA **Provincia** REGGIO DI CALABRIA

Comune SEMINARA

Località FONTANA DELL`OLMO

Data incendio 22/07/2007

Superficie boschiva percorsa dal fuoco (Ha) **08.98.29**

Superficie non boschiva percorsa dal fuoco (Ha)

Di cui superficie pascoliva percorsa dal fuoco (Ha)

Totale superficie percorsa dal fuoco (Ha) **08.98.29**

Lista delle particelle interessate

Codice Nazionale	Foglio	Particella	Sub	Allegato	Sviluppo	Superficie in mq	
						Percorsa	Totale
I600	36	00015		0	0	3059	39107
I600	36	00182		0	0	0	0
I600	36	00184		0	0	0	0
I600	36	00185		0	0	0	0
I600	36	00186		0	0	0	0
I600	36	00187		0	0	0	0
I600	36	00189		0	0	2025	4162
I600	36	00199		0	0	0	0
I600	36	00200		0	0	0	0
I600	36	00213		0	0	1	781
I600	36	00214		0	0	0	0
I600	36	00215		0	0	0	0
I600	36	00216		0	0	0	0
I600	36	00217		0	0	0	0
I600	36	00218		0	0	0	0
I600	36	00219		0	0	0	0
I600	36	00226		0	0	36112	67573
I600	36	00317		0	0	0	0
I600	36	00388		0	0	0	0
I600	36	00396		0	0	0	0

La cartografia catastale di sfondo, messa a disposizione dall'Agenzia del Territorio, nelle zone non interessate da controlli agricoli comunitari può non essere aggiornata alla attualità oppure non essere digitalizzata (presenza dei soli centroidi particella) pertanto in taluni casi l'elenco delle particelle deve essere considerato indicativo e non esaustivo. Si invita quindi l'utente a visualizzare l'incendio su cartografia catastale per verificare in modo puntuale le particelle interessate e ricomprese nel perimetro. Per quanto riguarda i dati delle superfici indicati, sono stati desunti mediante rilievi (scala 1:2.000-1:5.000) effettuati con strumentazione speditiva a precisione metrica per finalità' interne al servizio d'istituto e suscettibili di errori sia strumentali sia di carattere tecnico e pertanto, al fine della redazione del Catasto Incendi, tali superfici devono essere ricontrollate e verificate

Ministero delle Politiche Agricole Alimentari e Forestali

Corpo Forestale dello Stato

Rilievo delle aree percorse dal fuoco

Regione CALABRIA **Provincia** REGGIO DI CALABRIA

Comune SEMINARA

Località FONTANA DELL`OLMO

Data incendio 22/07/2007

Superficie boschiva percorsa dal fuoco (Ha) **08.98.29**

Superficie non boschiva percorsa dal fuoco (Ha)

Di cui superficie pascoliva percorsa dal fuoco (Ha)

Totale superficie percorsa dal fuoco (Ha) **08.98.29**

Lista delle particelle interessate

Codice Nazionale	Foglio	Particella	Sub	Allegato	Sviluppo	Superficie in mq	
						Percorsa	Totale
I600	37	00002		0	0	1837	40579
I600	37	00014		0	0	26424	77312

La cartografia catastale di sfondo, messa a disposizione dall'Agenzia del Territorio, nelle zone non interessate da controlli agricoli comunitari può non essere aggiornata alla attualità oppure non essere digitalizzata (presenza dei soli centroidi particella) pertanto in taluni casi l'elenco delle particelle deve essere considerato indicativo e non esaustivo. Si invita quindi l'utente a visualizzare l'incendio su cartografia catastale per verificare in modo puntuale le particelle interessate e ricomprese nel perimetro. Per quanto riguarda i dati delle superfici indicati, sono stati desunti mediante rilievi (scala 1:2.000-1:5.000) effettuati con strumentazione speditiva a precisione metrica per finalità' interne al servizio d'istituto e suscettibili di errori sia strumentali sia di carattere tecnico e pertanto, al fine della redazione del Catasto Incendi, tali superfici devono essere ricontrollate e verificate

Ministero delle Politiche Agricole Alimentari e Forestali

Corpo Forestale dello Stato

Rilievo delle aree percorse dal fuoco

Regione CALABRIA **Provincia** REGGIO DI CALABRIA

Comune SEMINARA

Località CAFORCHIE - CAVALLINA

Data incendio 23/04/2007

Superficie boschiva percorsa dal fuoco (Ha) **08.20.33**

Superficie non boschiva percorsa dal fuoco (Ha)

Di cui superficie pascoliva percorsa dal fuoco (Ha)

Totale superficie percorsa dal fuoco (Ha) **08.20.33**

Lista delle particelle interessate

Codice Nazionale	Foglio	Particella	Sub	Allegato	Sviluppo	Superficie in mq	
						Percorsa	Totale
I600	39	00005		0	0	45	449303
I600	41	00006		0	0	23876	26322
I600	41	00007		0	0	32349	81466
I600	41	00014		0	0	18737	38171
I600	41	00025		0	0	1769	18555

La cartografia catastale di sfondo, messa a disposizione dall'Agenzia del Territorio, nelle zone non interessate da controlli agricoli comunitari può non essere aggiornata alla attualità oppure non essere digitalizzata (presenza dei soli centroidi particella) pertanto in taluni casi l'elenco delle particelle deve essere considerato indicativo e non esaustivo. Si invita quindi l'utente a visualizzare l'incendio su cartografia catastale per verificare in modo puntuale le particelle interessate e ricomprese nel perimetro. Per quanto riguarda i dati delle superfici indicati, sono stati desunti mediante rilievi (scala 1:2.000-1:5.000) effettuati con strumentazione speditiva a precisione metrica per finalità' interne al servizio d'istituto e suscettibili di errori sia strumentali sia di carattere tecnico e pertanto, al fine della redazione del Catasto Incendi, tali superfici devono essere ricontrollate e verificate

Ministero delle Politiche Agricole Alimentari e Forestali

Corpo Forestale dello Stato

Rilievo delle aree percorse dal fuoco

Regione CALABRIA **Provincia** REGGIO DI CALABRIA

Comune SEMINARA

Località Madonna della neve

Data incendio 09/06/2012

Superficie boschiva percorsa dal fuoco (Ha)

Superficie non boschiva percorsa dal fuoco (Ha) **03.57.25**

Di cui superficie pascoliva percorsa dal fuoco (Ha) **02.57.25**

Totale superficie percorsa dal fuoco (Ha) **03.57.25**

Lista delle particelle interessate

Codice Nazionale	Foglio	Particella	Sub	Allegato	Sviluppo	Superficie in mq	
						Percorsa	Totale
I600	33	00464		0	0	0	0
I600	33	00465		0	0	0	0
I600	33	00467		0	0	0	0
I600	33	00468		0	0	0	0
I600	33	0A463		0	0	0	0
I600	35	00060		0	0	0	0
I600	35	00061		0	0	0	0
I600	35	00108		0	0	0	0
I600	35	00183		0	0	6912	45816
I600	35	00184		0	0	0	0
I600	35	00250		0	0	0	2035
I600	35	00251		0	0	400	1915

La cartografia catastale di sfondo, messa a disposizione dall'Agenzia del Territorio, nelle zone non interessate da controlli agricoli comunitari può non essere aggiornata alla attualità oppure non essere digitalizzata (presenza dei soli centroidi particella) pertanto in taluni casi l'elenco delle particelle deve essere considerato indicativo e non esaustivo. Si invita quindi l'utente a visualizzare l'incendio su cartografia catastale per verificare in modo puntuale le particelle interessate e ricomprese nel perimetro. Per quanto riguarda i dati delle superfici indicati, sono stati desunti mediante rilievi (scala 1:2.000-1:5.000) effettuati con strumentazione speditiva a precisione metrica per finalità' interne al servizio d'istituto e suscettibili di errori sia strumentali sia di carattere tecnico e pertanto, al fine della redazione del Catasto Incendi, tali superfici devono essere ricontrollate e verificate

Ministero delle Politiche Agricole Alimentari e Forestali

Corpo Forestale dello Stato

Rilievo delle aree percorse dal fuoco

Regione CALABRIA **Provincia** REGGIO DI CALABRIA

Comune SEMINARA

Località Petrulli

Data incendio 29/03/2012

Superficie boschiva percorsa dal fuoco (Ha) **00.72.46**

Superficie non boschiva percorsa dal fuoco (Ha) **00.30.89**

Di cui superficie pascoliva percorsa dal fuoco (Ha)

Totale superficie percorsa dal fuoco (Ha) **01.03.35**

Lista delle particelle interessate

Codice Nazionale	Foglio	Particella	Sub	Allegato	Sviluppo	Superficie in mq	
						Percorsa	Totale

La cartografia catastale di sfondo, messa a disposizione dall'Agenzia del Territorio, nelle zone non interessate da controlli agricoli comunitari può non essere aggiornata alla attualità oppure non essere digitalizzata (presenza dei soli centroidi particella) pertanto in taluni casi l'elenco delle particelle deve essere considerato indicativo e non esaustivo. Si invita quindi l'utente a visualizzare l'incendio su cartografia catastale per verificare in modo puntuale le particelle interessate e ricomprese nel perimetro. Per quanto riguarda i dati delle superfici indicati, sono stati desunti mediante rilievi (scala 1:2.000-1:5.000) effettuati con strumentazione speditiva a precisione metrica per finalità' interne al servizio d'istituto e suscettibili di errori sia strumentali sia di carattere tecnico e pertanto, al fine della redazione del Catasto Incendi, tali superfici devono essere ricontrollate e verificate

Ministero delle Politiche Agricole Alimentari e Forestali

Corpo Forestale dello Stato

Rilievo delle aree percorse dal fuoco

Regione	CALABRIA	**Provincia**	REGGIO DI CALABRIA
Comune	SEMINARA		
Località	Petrulli		

Data incendio 02/04/2012

Superficie boschiva percorsa dal fuoco (Ha)	**00.00.00**
Superficie non boschiva percorsa dal fuoco (Ha)	**01.62.82**
Di cui superficie pascoliva percorsa dal fuoco (Ha)	
Totale superficie percorsa dal fuoco (Ha)	**01.62.82**

Lista delle particelle interessate

Codice Nazionale	Foglio	Particella	Sub	Allegato	Sviluppo	Superficie in mq	
						Percorsa	Totale

La cartografia catastale di sfondo, messa a disposizione dall'Agenzia del Territorio, nelle zone non interessate da controlli agricoli comunitari può non essere aggiornata alla attualità oppure non essere digitalizzata (presenza dei soli centroidi particella) pertanto in taluni casi l'elenco delle particelle deve essere considerato indicativo e non esaustivo. Si invita quindi l'utente a visualizzare l'incendio su cartografia catastale per verificare in modo puntuale le particelle interessate e ricomprese nel perimetro. Per quanto riguarda i dati delle superfici indicati, sono stati desunti mediante rilievi (scala 1:2.000-1:5.000) effettuati con strumentazione speditiva a precisione metrica per finalità' interne al servizio d'istituto e suscettibili di errori sia strumentali sia di carattere tecnico e pertanto, al fine della redazione del Catasto Incendi, tali superfici devono essere ricontrollate e verificate

Ministero delle Politiche Agricole Alimentari e Forestali

Corpo Forestale dello Stato

Rilievo delle aree percorse dal fuoco

Regione CALABRIA **Provincia** REGGIO DI CALABRIA

Comune SEMINARA

Località Madonna della neve

Data incendio 22/09/2013

Superficie boschiva percorsa dal fuoco (Ha) **00.00.00**

Superficie non boschiva percorsa dal fuoco (Ha) **00.42.85**

Di cui superficie pascoliva percorsa dal fuoco (Ha)

Totale superficie percorsa dal fuoco (Ha) **00.42.85**

Lista delle particelle interessate

Codice Nazionale	Foglio	Particella	Sub	Allegato	Sviluppo	Superficie in mq	
						Percorsa	Totale
I600	35	00116		0	0	208	208
I600	35	00174		0	0	599	12804
I600	36	00066		0	0	0	0
I600	36	00072		0	0	0	0
I600	36	00073		0	0	0	0
I600	36	00109		0	0	0	0

La cartografia catastale di sfondo, messa a disposizione dall'Agenzia del Territorio, nelle zone non interessate da controlli agricoli comunitari può non essere aggiornata alla attualità oppure non essere digitalizzata (presenza dei soli centroidi particella) pertanto in taluni casi l'elenco delle particelle deve essere considerato indicativo e non esaustivo. Si invita quindi l'utente a visualizzare l'incendio su cartografia catastale per verificare in modo puntuale le particelle interessate e ricomprese nel perimetro. Per quanto riguarda i dati delle superfici indicati, sono stati desunti mediante rilievi (scala 1:2.000-1:5.000) effettuati con strumentazione speditiva a precisione metrica per finalità' interne al servizio d'istituto e suscettibili di errori sia strumentali sia di carattere tecnico e pertanto, al fine della redazione del Catasto Incendi, tali superfici devono essere ricontrollate e verificate

Ministero delle Politiche Agricole Alimentari e Forestali

Corpo Forestale dello Stato

Rilievo delle aree percorse dal fuoco

Regione	CALABRIA	**Provincia**	REGGIO DI CALABRIA
Comune	SEMINARA		
Località	Scrisi		

Data incendio 03/08/2015

Superficie boschiva percorsa dal fuoco (Ha)	**00.00.00**
Superficie non boschiva percorsa dal fuoco (Ha)	**01.95.25**
Di cui superficie pascoliva percorsa dal fuoco (Ha)	
Totale superficie percorsa dal fuoco (Ha)	**01.95.25**

Lista delle particelle interessate

Codice Nazionale	Foglio	Particella	Sub	Allegato	Sviluppo	Superficie in mq	
						Percorsa	Totale
I600	34	00022		0	0	1097	291574

La cartografia catastale di sfondo, messa a disposizione dall'Agenzia del Territorio, nelle zone non interessate da controlli agricoli comunitari può non essere aggiornata alla attualità oppure non essere digitalizzata (presenza dei soli centroidi particella) pertanto in taluni casi l'elenco delle particelle deve essere considerato indicativo e non esaustivo. Si invita quindi l'utente a visualizzare l'incendio su cartografia catastale per verificare in modo puntuale le particelle interessate e ricomprese nel perimetro. Per quanto riguarda i dati delle superfici indicati, sono stati desunti mediante rilievi (scala 1:2.000-1:5.000) effettuati con strumentazione speditiva a precisione metrica per finalità' interne al servizio d'istituto e suscettibili di errori sia strumentali sia di carattere tecnico e pertanto, al fine della redazione del Catasto Incendi, tali superfici devono essere ricontrollate e verificate

Ministero delle Politiche Agricole Alimentari e Forestali

Corpo Forestale dello Stato

Rilievo delle aree percorse dal fuoco

Regione CALABRIA **Provincia** REGGIO DI CALABRIA

Comune SEMINARA

Località Malamorte

Data incendio 06/08/2017

Superficie boschiva percorsa dal fuoco (Ha) **00.00.00**

Superficie non boschiva percorsa dal fuoco (Ha) **00.06.61**

Di cui superficie pascoliva percorsa dal fuoco (Ha)

Totale superficie percorsa dal fuoco (Ha) **00.06.61**

Lista delle particelle interessate

Codice Nazionale	Foglio	Particella	Sub	Allegato	Sviluppo	Superficie in mq	
						Percorsa	Totale
I600	17	00040		0	0	2	2405
I600	17	00086		0	0	507	7157
I600	17	00116		0	0	122	2367
I600	18	00004		0	0	0	5076

La cartografia catastale di sfondo, messa a disposizione dall'Agenzia del Territorio, nelle zone non interessate da controlli agricoli comunitari può non essere aggiornata alla attualità oppure non essere digitalizzata (presenza dei soli centroidi particella) pertanto in taluni casi l'elenco delle particelle deve essere considerato indicativo e non esaustivo. Si invita quindi l'utente a visualizzare l'incendio su cartografia catastale per verificare in modo puntuale le particelle interessate e ricomprese nel perimetro. Per quanto riguarda i dati delle superfici indicati, sono stati desunti mediante rilievi (scala 1:2.000-1:5.000) effettuati con strumentazione speditiva a precisione metrica per finalità' interne al servizio d'istituto e suscettibili di errori sia strumentali sia di carattere tecnico e pertanto, al fine della redazione del Catasto Incendi, tali superfici devono essere ricontrollate e verificate